

РОССИЙСКАЯ ФЕДЕРАЦИЯ  
Иркутская область, Иркутский район  
Муниципальное дошкольное образовательное учреждение  
Иркутского районного муниципального образования  
«Детский сад «Березовый»

---

664528, Иркутская область, Иркутский район, р.п. Маркова, мкр. Березовый, 161 а

Утверждаю:  
Заведующий  
\_\_\_\_\_ Десненко Н.Ф.  
«\_\_» \_\_\_\_\_ 20\_\_ г.

## **ПАСПОРТ**

### **Доступности для инвалидов и других маломобильных групп населения**

Муниципального дошкольного образовательного учреждения  
Иркутского районного муниципального образования  
«Детский сад «Березовый»

## Форма 1

### Контрольная форма сбора информации об обследуемом объекте и услугах организации социального обслуживания населения .

#### 1. Общие сведения об объекте и сведения и организации, расположенной на объекте

1.1. Наименование (вид) объекта МДОУ ИРМО «Детский сад «Березовый»

1.2. Адрес объекта г. Иркутск р.п. Маркова, мкр. Березовый, 161 а.

1.3. Сведения о размещении объекта:

- отдельно стоящее здание 2 этажа, 4273,1 кв.м

- часть здания \_\_\_\_\_ этажей (или на \_\_\_\_\_ этаже), \_\_\_\_\_ кв.м

- наличие прилегающего земельного участка (да, нет); 15682 кв.м

1.4. Год постройки здания 2016г., последнего капитального ремонта не было

1.5. Дата предстоящих плановых ремонтных работ: *текущего* \_\_\_ - \_\_\_\_\_, *капитального* - -

1.6. Название организации (учреждения), (полное юридическое наименование – согласно Уставу, краткое наименование) МДОУ ИРМО «Детский сад «Березовый», МДОУ ИРМО «Детский сад «Березовый»

1.7. Юридический адрес организации (учреждения): 664528, Россия, Иркутская область, Иркутский район, рабочий поселок. Маркова, мкр. Березовый, 161 а.

1.8. Основание для пользования объектом (оперативное управление, аренда, собственность): оперативное управление

1.9. Форма собственности (государственная, негосударственная): государственная

1.10. Территориальная принадлежность (*федеральная, региональная, муниципальная*): муниципальная

1.11. Вышестоящая организация (*наименование*): Управление образования Иркутской области Иркутского районного муниципального образования

1.12. Адрес вышестоящей организации, другие координаты: г. Иркутск, ул. К. Маркса, 40

## Форма 2

2. Информация о деятельности организации на объекте (*по обслуживанию населения и МГН*)

2.1 Сфера деятельности (центр занятости, центр социальной защиты, центр реабилитации, дом-интернат, досуговый центр, *другое*)  
\_\_\_\_\_

2.2 Виды оказываемых услуг: дошкольное образование, присмотр и уход за детьми

2.3 Форма оказания услуг: обучение в образовательной организации

2.4 Категории обслуживаемого населения по возрасту: (дети, взрослые трудоспособного возраста, пожилые; все возрастные категории): дети дошкольного возраста

2.5 Категории обслуживаемых инвалидов: инвалиды, передвигающиеся на коляске, инвалиды с нарушениями опорно-двигательного аппарата; нарушениями зрения, нарушениями слуха, нарушениями умственного развития (подчеркнуть)

2.6 Плановая мощность: посещаемость (количество обслуживаемых в день клиентов), вместимость, пропускная способность: 240 чел.

2.7 Участие в исполнении индивидуальной программы реабилитации инвалида, ребенка-инвалида (да, нет): нет  
(индивидуальная программа реабилитации)

## Форма 3

### 3. Предварительная информация о состоянии доступности путей к объекту на момент обследования.

#### 3.1 Путь следования к объекту пассажирским общественным транспортом

(описать маршрут движения с использованием пассажирского транспорта)

Дети в ДОУ приводятся родителями или законными представителями. Со стороны входа на территорию детского сада имеется тротуар с доступным заездом для МГН.

наличие доступного для МГН общественного пассажирского транспорта к объекту нет,

наличие доступных для инвалидов остановок общественного транспорта к объекту нет

#### 3.2 Путь к объекту от ближайшей остановки пассажирского общественного транспорта:

3.2.1 расстояние до объекта от ближайших остановок общественного транспорта 600 м

3.2.2 время движения (пешком) 10 мин

3.2.3 наличие выделенного от проезжей части пешеходного пути (*да, нет*).

3.2.4 перекрестки на пути к объекту от ближайших остановок общественного транспорта: (*нерегулируемые; регулируемые, со звуковой сигнализацией, таймером*)

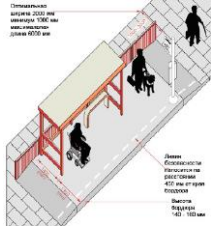



3.2.5 наличие информации для МГН на пути следования к объекту: (*акустическая, тактильная, визуальная*) *нет*

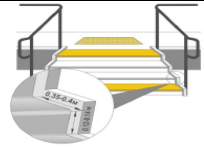

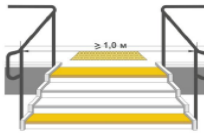

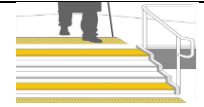
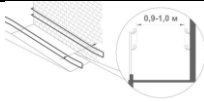

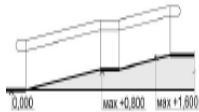

3.2.6 Перепады высоты на пути (*есть, нет*, (описать): дорога до ДОУ проходит по гористой местности.





Обустройство их преодоления для инвалидов на коляске: *да, нет*

**Контрольная форма обследования качества доступности для инвалидов и МГН объектов и услуг организаций социального обслуживания населения.**

Дата проведения обследования: \_\_\_\_\_

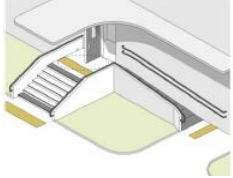

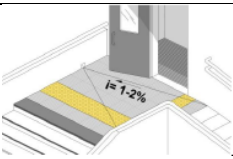

| п/п   | Элемент доступности для инвалидов: к-колясочников; о – опорников; с-по зрению, г – по слуху, у- по ментальности.   | Параметр доступности   | Выявленные отклонения (фотография барьера + результаты измерение + краткое описание результата осмотра).  |
|---|--|--|---|
| <b>Раздел 1. Территория, прилегающая к зданию (участок)</b> |  |  |   |
| <b>Вход (входы) на территорию</b>                           |  |  |   |
| 1.1   | Ближайшие к объекту остановки общественного транспорта оборудованы и доступны для МГН (высота бордюра 140-160 мм, линия безопасности на расстоянии 420 мм от края бордюра, наличие свободной зоны для человека на кресле-коляске)<br>Наличие на остановке схемы движения к объекту для МГН |  | <p>Оборудованы остановки общественного транспорта для МГН</p>      |
| 1.2   | Наличие маршрута от пункта прибытия МГН к объекту, который не требует использования пандуса? <b>К, С, О, Г</b>   | Если «Да», расположение маршрута:  | <p>пути следования для МГН от остановки до ДОУ не оборудованы</p>  |
| <b>Путь (пути) движения по прилегающей территории</b>       |  |  |   |
| 1.3   | Является ли маршрут движения ровным, обозначенным и с нескользким покрытием? <b>К, С, О,</b>   |  | <p>Пути следования по прилегающей территории ровные</p>          |
| 1.4   | Какова общая протяженность маршрута доступного для МГН от остановки общественного транспорта до объекта? <b>К, С, О</b>  |  | <p><b>600 м</b></p>   |

| <b>Лестница наружная</b>        |   |   |   |
|---------------------------------|---|---|---|
| 1.5                             | Для открытых лестниц:<br>- ширина проступей от 0,35 до 0,4 м,<br>- высота подступенка от 0,12 до 0,15 м.<br><b>О, С</b>   |   | Лестница, ширина и высота ступеней соответствует нормам<br>    |
| 1.6                             | Расстояние между поручнями открытой лестницы не менее 1,0 м.<br><b>О, С</b>   |   | Поручни на лестнице, ведущей на территорию ДОУ отсутствуют<br> |
| 1.7                             | Краевые ступени лестничных маршей выделены цветом или фактурой. <b>С</b>  |   | Ступени не выделены   |
| 1.8                             | Тактильные указатели расположены на расстоянии 0,6 м перед маршем открытой лестницы.<br>Ширина тактильной полосы - 0,5 м. <b>С</b>  |   | Тактильных указателей нет   |
| <b>Пандус наружный</b>          |   |   |   |
| 1.9                             | Ширину между поручнями пандуса при одностороннем движении не менее 0,9 - 1,0 м. В остальных случаях – ширина пандуса соответствует ширине полосы движения. Поручни в этом случае принимать по ширине пандуса <b>К</b> |   | Ширина пандуса соответствует нормам, 1,0 м<br>                |
| 1.10                            | Максимальная высота одного подъема (марша) пандуса не превышает 0,8 м.<br>Уклон марша пандуса не более 1:20 (5%).   |  | Пандус соответствует нормам<br>                              |
| <b>Раздел 2. Входы в здание</b> |   |   |   |

|     |   |  |   |
|-----|---|--|---|
| 2.1 | <p>Доступен ли главный вход в здание?<br/> <b>К,О,С,Г</b><br/>         Если главный вход недоступен, имеется ли другой доступный вход?<br/> <b>К,О,С,Г</b></p>  |  | <p style="text-align: center;"><b>Главный вход для инвалидов доступен</b></p>          |
| 2.2 | <p>Оборудованы ли доступные входы знаками доступности (в случае если не все входы доступны для инвалидов)?<br/> <b>К,О,С,Г</b><br/>         Имеется ли устройство для вызова персонала?<br/>         Кнопка вызова расположена на высоте не более 0,8 м от уровня пола.<br/> <b>К,О,С,Г</b></p> |  | <p style="text-align: center;"><b>Устройства для вызова персонала установлены</b></p>  |

**Общие требования к зоне**

**3 Входная площадка (перед дверью)**

|     |  |  |   |
|-----|--|--|---|
| 3.1 | <p>Входная площадка при входах, доступных МГН, имеет:<br/>         - навес,<br/>         - водоотвод,<br/>         - в зависимости от местных климатических условий – подогрев поверхности покрытия.<br/> <b>К,О,С</b></p> |    | <p style="text-align: center;"><b>Соответствует нормам</b></p>  |
| 3.2 | <p>Поверхности покрытий входных площадок и тамбуров твердая, не допускает скольжения при намокании и имеет поперечный уклон в пределах 1 – 2%.<br/> <b>К,О,С</b></p>   |  |    |

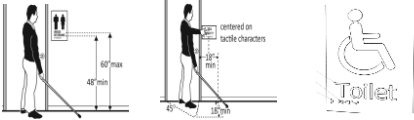

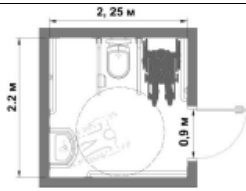



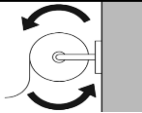
**4 Дверь (входная)**

|   |   |  |   |
|---|---|--|---|
| 4.1   | Входные двери должны иметь ширину в свету не менее 0,9 м. <b>К,О</b><br>Входные двери на путях движения инвалидов, использующих спортивные кресла-коляски и специальные коляски не менее 1,2м |     | Размер входной двери соответствует нормам.р-р дверного проема 2,92 x 1,6<br> |
| 4.2   | Высота порога в дверном проеме наружных дверей, доступных для МГН, не более 1,4 см. <b>К</b>  |    | Высота порога в дверном проеме наружных дверей соответствует требованиям<br> |
| <b>5 Тамбур входной</b>                           |   |  |   |
| 5.1   | Глубина тамбуров и тамбур -шлюзов не менее 2,3 при ширине не менее 1,5 м. <b>К, О</b>   |    | Глубина тамбура соответствует нормам: длина 3,64м, ширина 2,82м<br>          |
| <b>6 Пути эвакуации (в т.ч. безопасные зоны).</b> |   |  |   |
| 6.1   | Пандус, служащий путем эвакуации со второго и вышележащих этажей, должен иметь выход наружу из здания на прилегающую территорию <b>К,О</b>  |   | Пути эвакуации с верхних этажей оборудованы<br>                             |
| 6.2   | Коридоры, зон передвижения инвалидов оборудованы поручнями на высоте 1.2 м с информацией об участках передвижения азбукой Брайля. <b>О,С</b>  |  | Коридоры не оборудованы поручнями<br>                                      |

|     |  |  |  |
|-----|--|--|--|
| 6.3 | Оборудован лифт для МГН с тактильными кнопками вызова. |  | <p style="text-align: center;">Лифт оборудован тактильными кнопками вызова</p>  |
|-----|--|--|--|

## 7 Санитарно-бытовые помещения

### Универсальная кабина уборной

|     |  |  |  |
|-----|--|--|--|
| 7.1 | У дверей универсальной кабины уборной информационные указатели помещения продублированы тактильными указателями, включающими пиктограмму помещения, наименование помещения выполненное тактильным шрифтом и шрифтом Брайля. Тактильная информационная табличка помещений расположена на высоте 1,35 м от уровня пола. <b>С</b> |    | <p style="text-align: center;">Имеются информационные таблички</p>    |
| 7.2 | В универсальной кабине уборной обеспечена свободная зона для разворота на кресле-коляске диаметром не менее 1,4 м. <b>К</b>  |    | <p style="text-align: center;">Свободная зона для разворота на кресле –коляске в кабине уборной присутствует</p>  |
| 7.3 | Унитаз оборудован поручнями <b>К,О</b>   |   | <p style="text-align: center;">Унитаз оборудован поручнями</p>    |
| 7.4 | Диспенсер для туалетной бумаги может использоваться МГН без посторонней помощи <b>К,О</b>  |  | <p style="text-align: center;">Имеется</p>   |



|  |  |  |  |
|--|--|--|--|
| 7.5  | <p>Универсальная кабина уборной оборудована системой вызова помощи персонала, обеспечивающей связь с помещением постоянного дежурного персонала (поста охраны или администрации объекта).<br/><b>К,О</b></p>                 |     | <p>Универсальная кабина уборной оборудована системой вызова помощи персонала</p>  |
| 7.6  | <p>Унитазы имеют с автоматический слив воды или слив с ручным кнопочным управлением, расположенное на боковой стене кабины, со стороны которой осуществляется пересадка с кресла-коляски на унитаз. <b>К</b></p>             |    | <p>Слив оборудован.</p>  |
| 7.7  | <p>Раковины для мытья рук, доступны для свободного пользования МГН, включая инвалидов на креслах-колясках. Зеркало расположено на высоте не более 0,9 м от уровня пола и не менее 1,9 м от уровня пола.<br/><b>К,О,С</b></p> |    | <p>Раковины для мытья рук, доступны для свободного пользования МГН</p>            |
| 7.8  | <p>Доступная кабина уборной оборудована крючками для одежды, костылей и других принадлежностей на высоте 1,05 м и 1.4м от уровня пола.<br/><b>К,О,С</b></p>  |  | <p>Доступная кабина уборной оборудована крючками</p>                             |
| <p><b>8 Система информационных знаков и указателей</b></p> |  |  |  |
| 6.6  | <p>Знаки и символы должны быть идентичными, соответствовать требованиям к знакам в нормативных документов по стандартизации Российской Федерации.<br/><b>К,О,С,Г,У</b></p>   |  | <p>Имеются</p>   |